

みんなの地図帳

特別支援教育対応図書教材

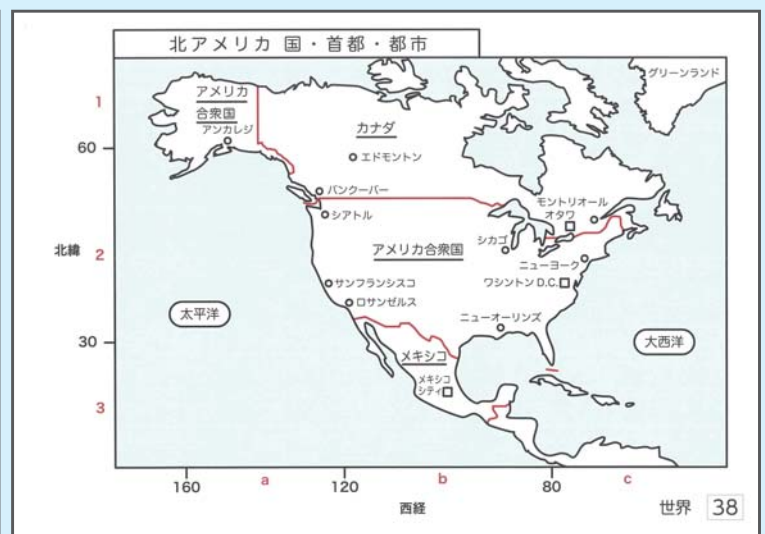
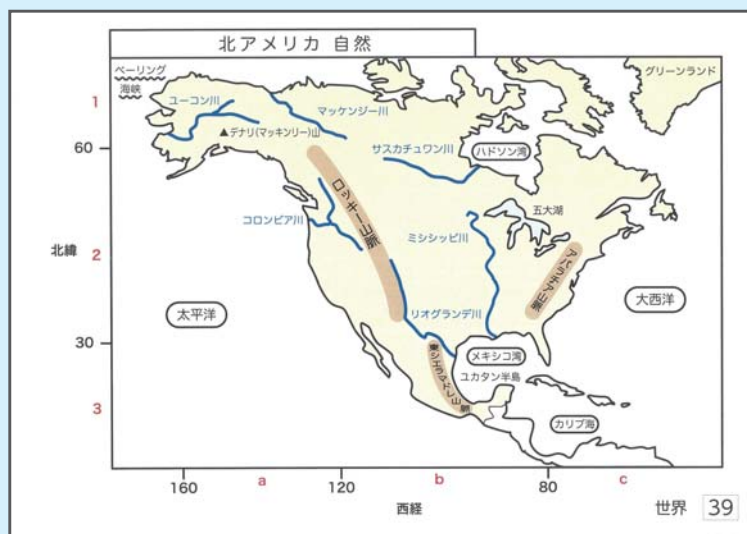
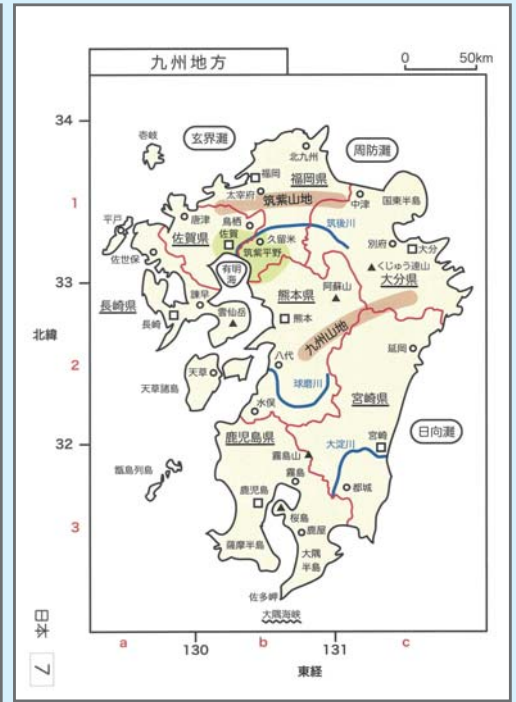
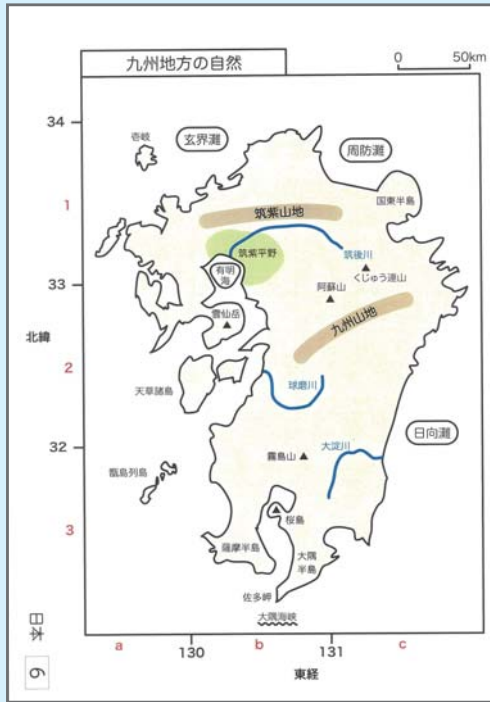
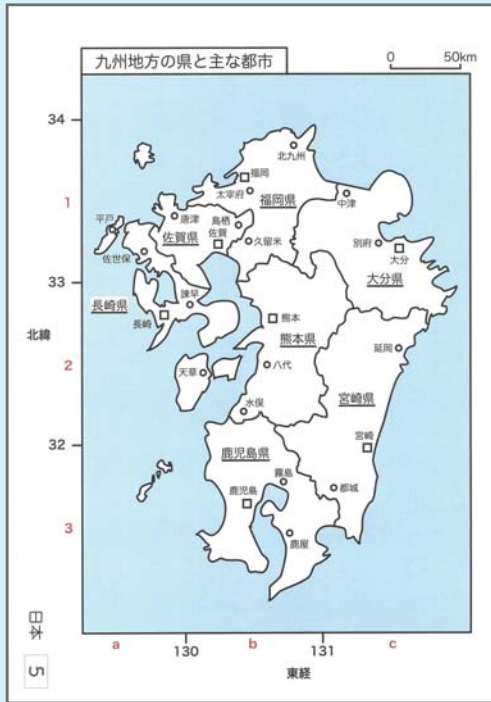
～見やすい・使いやすい～ **初訂版**

- 弱視をはじめとする視覚に障害のある児童・生徒をおもな対象に、さまざまな学習上の困難を抱える児童・生徒にも**見やすく使いやすい地図帳**です。
- 小・中・高等学校で学習する**基本的な項目を掲載**しています。
- 小学校低学年、幼稚園など初めて地図に触れる**お子さんにもおすすめ**です。
- 全国の書店様またはECサイトでご注文いただけます。（注文欄は裏面へ）
- 5年ぶりの改訂。世界のページを9ページ増**やし充実させました。



紙面イメージ

情報を精選して掲載し、読みづらくなならないよう地名等の位置に配慮しています。



見やすさ、使いやすさの工夫

- 各地図は必ず左上にタイトルが入るようにしています。
- 図の部分をついで囲い、その外側に緯度・経度、ページ番号を明示することで図の範囲を明確にしています。
- さくいんは、日本・世界地図とも地図のページごとに五十音順に掲載しました。

収録内容

- 使い方 6 ページ
- 日本 28 ページ
- 世界 47 ページ
- さくいん 日本 5 ページ
- さくいん 世界 10 ページ

発刊にあたって（抜粋）

社会科の学習において、地図を読みこなし、そこから得られる情報を基に思考することは不可欠なことです。このことは視覚に障害のある児童・生徒においても同様です。しかしながら、これまでの地図帳は視覚に障害のある児童・生徒にとって十分に理解しやすいものとは言えませんでした。

視覚に障害のある児童・生徒に適した地図を作成するには、視覚障害児に対する長い指導経験に基づく適切な情報の精選と、全体を一覧できないことへの配慮を踏まえた示し方やレイアウトが必要となります。

2007年2月17日に発足した「日本視覚障害社会科教育研究会」は、『点字版基本地図帳』を基に、弱視の児童・生徒向けの基本的な地図帳を研究会として正式に作成することとし、2013年3月に作業を開始しました。そのような中、株式会社帝国書院の方々との出会いがあり、2019年2月に本書の初版の発行へと話が進みました。

それから5年が経ち、改めて各地図の内容を見直し、最新のデータに基づいた修正や項目の追加、国際情勢等を考慮した新規の地図の作成を行いました。

その結果、日本地図はこれまでと同様28枚、世界地図は9枚増えて47枚となりました。

本書が、引き続き全国の視覚に障害のある児童・生徒の社会科学習で活用されるとともに、さまざまな学習上の困難を抱える児童・生徒にとって役立つユニバーサルな地図帳としても活用されることを期待します。

2024年2月17日

日本視覚障害社会科教育研究会 一同

編集者一覧 ※所属先は本書発売時現在

青松 利明

筑波大学附属視覚特別支援学校 主幹教諭

江口 美和子

元埼玉県立盲学校 教諭

大財 誠

広島県立広島中央特別支援学校 教諭

柿谷 愛子

東京都立文京盲学校 教諭

柏倉 秀克

桜花学園大学 教授

河出 充展

岐阜県立岐阜盲学校 教諭

佐藤 桂

秋田県立視覚支援学校 教諭

佐藤 信行

筑波大学附属視覚特別支援学校 教諭

佐野 由貴子

東京都立墨東特別支援学校 教諭

嶋 俊樹

筑波技術大学 助教

染矢 彩

埼玉県立特別支援学校塙保己一学園（県立盲学校）教諭

丹治 達義

筑波大学附属視覚特別支援学校 教諭

奈良岡 歩

埼玉県立川口特別支援学校 教諭

深津 冬惟

埼玉県立特別支援学校塙保己一学園（県立盲学校）教諭

保坂 亨

岐阜県立岐阜盲学校 教諭

三宅 洋信

筑波大学附属視覚特別支援学校 教諭

村山 彩

筑波大学附属視覚特別支援学校 教諭

森 まゆ

広島大学大学院 講師

デザイナー 早野 由希

注文欄 ※ご注文の際は本紙を書店にお持ち下さい。

みんなの地図帳 ～見やすい・使いやすい～ 初訂版

【ISBN】978-4-8071-6694-7

【定価】2,750円（本体2,500円＋税）

【編集】日本視覚障害社会科教育研究会 【発行】株式会社 帝国書院

【仕様】B4 横判

ご注文数

取扱書店（番線印）

冊



〒101-0051 東京都千代田区神田神保町3-29

FAX:03-3234-7002

お問い合わせは
こちら

